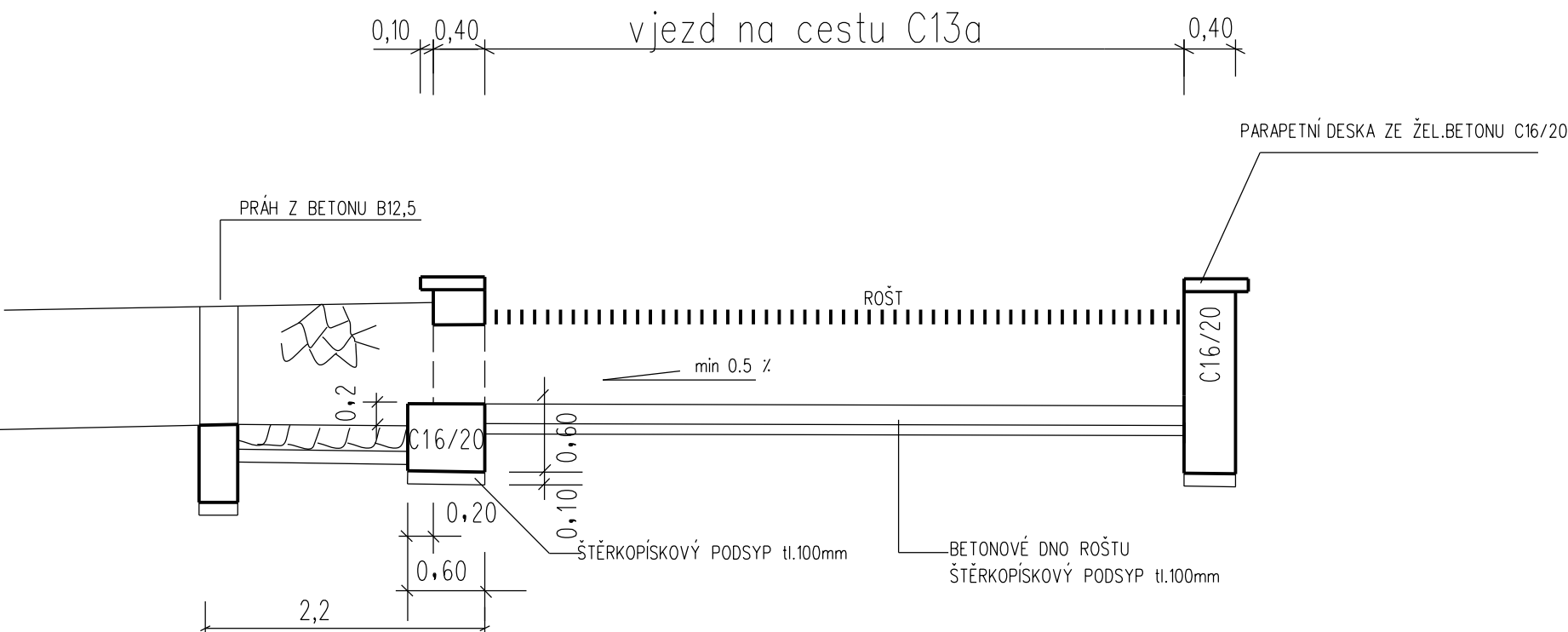
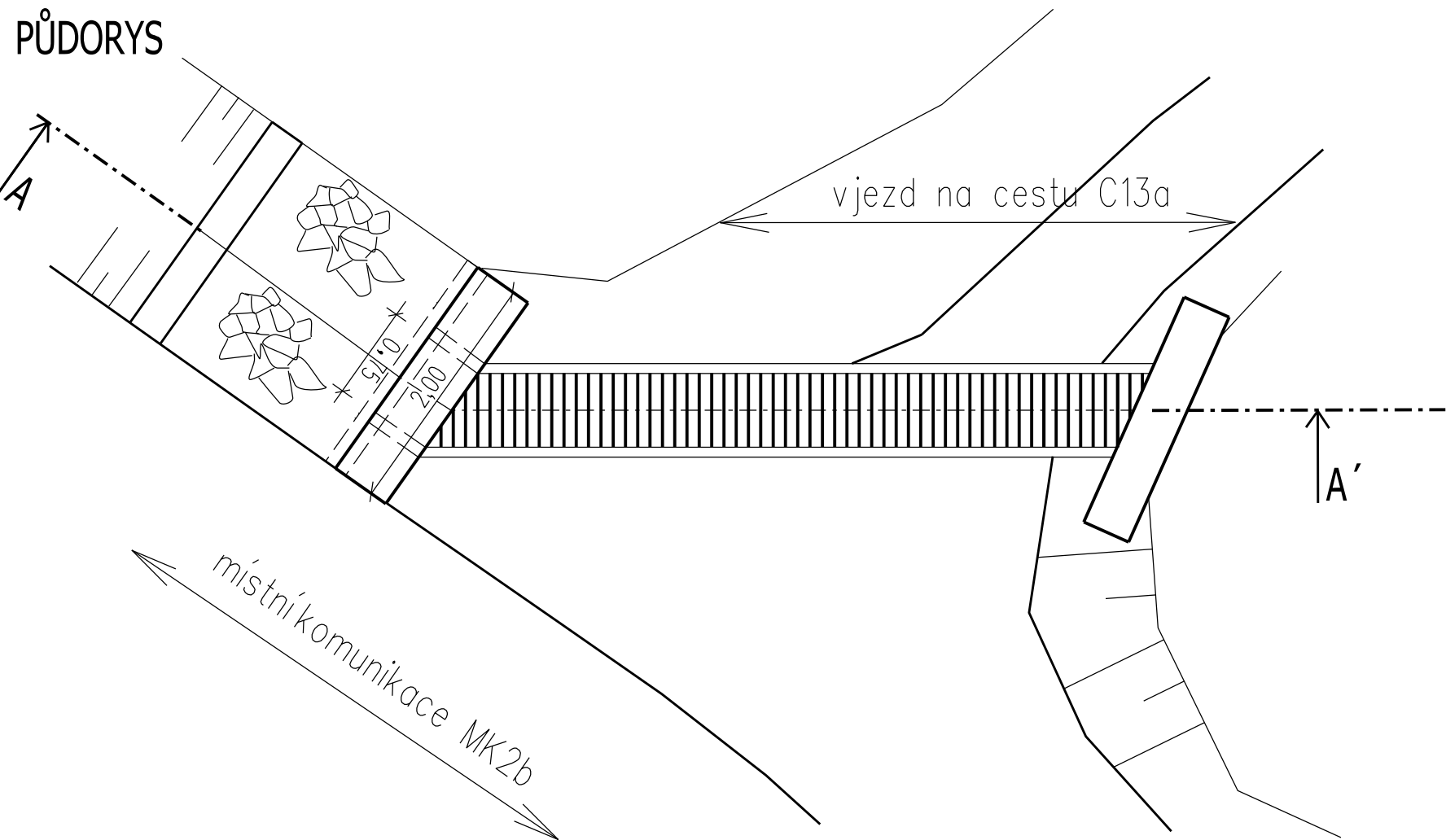



ŘEZ Á - A'



PŮDORYS



Vyhotovil:	Ing. Michal Holomek		 GEOCART CZ GEODETICKÁ A PROJEKČNÍ KANCELÁŘ		
Ověřil:	Ing. Vojtěch Joura, Ing. Jiří Matula				
Kraj:	Jihomoravský	Okres: Blansko		Obec: Letovice	
Objednatel:	Ministerstvo zemědělství ČR, Pozemkový úřad Blansko				
KOMPLEXNÍ POZEMKOVÁ ÚPRAVA V K.Ú. BAHNA				Číslo zakázky:	S_006_2010_BAH
7. PLÁN SPOLEČNÝCH ZAŘÍZENÍ				Datum:	11/2011
				Souř. systém:	S-JTSK
				Výškový systém:	Bpv
				Formát:	A3
DOKUMENTACE TECHNICKÉHO ŘEŠENÍ PSZ SO1 - Detail žlabu Z1				Měřítko:	1 : 50